



COMUNE DI CAPACCIO PAESTUM

Opera

**LAVORI DI REALIZZAZIONE DI N. 2 BLOCCHI DI CAPPELLE E
DI N. 2 STECCHE DI OSSARI NEL TERRAZZAMENTO "A" DEL
CIVICO CIMITERO**

Livello progettuale

PROGETTO ESECUTIVO

Elaborato		INQUADRAMENTO TERRITORIALE - COROGRAFIA-AEREOFOTOGRAMMETRIA- AEREOFOTOGRAMMETRIA DEL PARTICOLARE - ORTOFOTO-STRALCIO PRG-STRALCIO CATASTALE		Scala
TAV. 01				
ottobre 2022		PRIMA EMISSIONE		
Data	Rev.	Descrizione		Redattore

PROGETTISTA

ING. CARMINE LANDI

DIREZIONE LAVORI

IL COLLAUDATORE

COMMITTENTE:

**COMUNE DI CAPACCIO PAESTUM
AREA V**

Verificato:

Visto:

RUP: AREA V ing. Carmine Greco

Approvato:



COMUNE DI CAPACCIO PAESTUM

Opera

**LAVORI DI REALIZZAZIONE DI N. 2 BLOCCHI DI CAPPELLE E
DI N. 2 STECCHE DI OSSARI NEL TERRAZZAMENTO "A" DEL
CIVICO CIMITERO**

Livello progettuale

PROGETTO DEFINITIVO

Elaborato		INQUADRAMENTO TERRITORIALE - COROGRAFIA-AEREOFOTOGRAMMETRIA- AEREOFOTOGRAMMETRIA DEL PARTICOLARE - ORTOFOTO-STRALCIO PRG-STRALCIO CATASTALE		Scala
TAV. 01				
24/03/2022		PRIMA EMISSIONE		
Data	Rev.	Descrizione		Redattore

PROGETTISTA

AREA V
ING. CARMINE GRECO

DIREZIONE LAVORI

IL COLLAUDATORE

COMMITTENTE:

COMUNE DI CAPACCIO PAESTUM
AREA V

Verificato:

Visto:

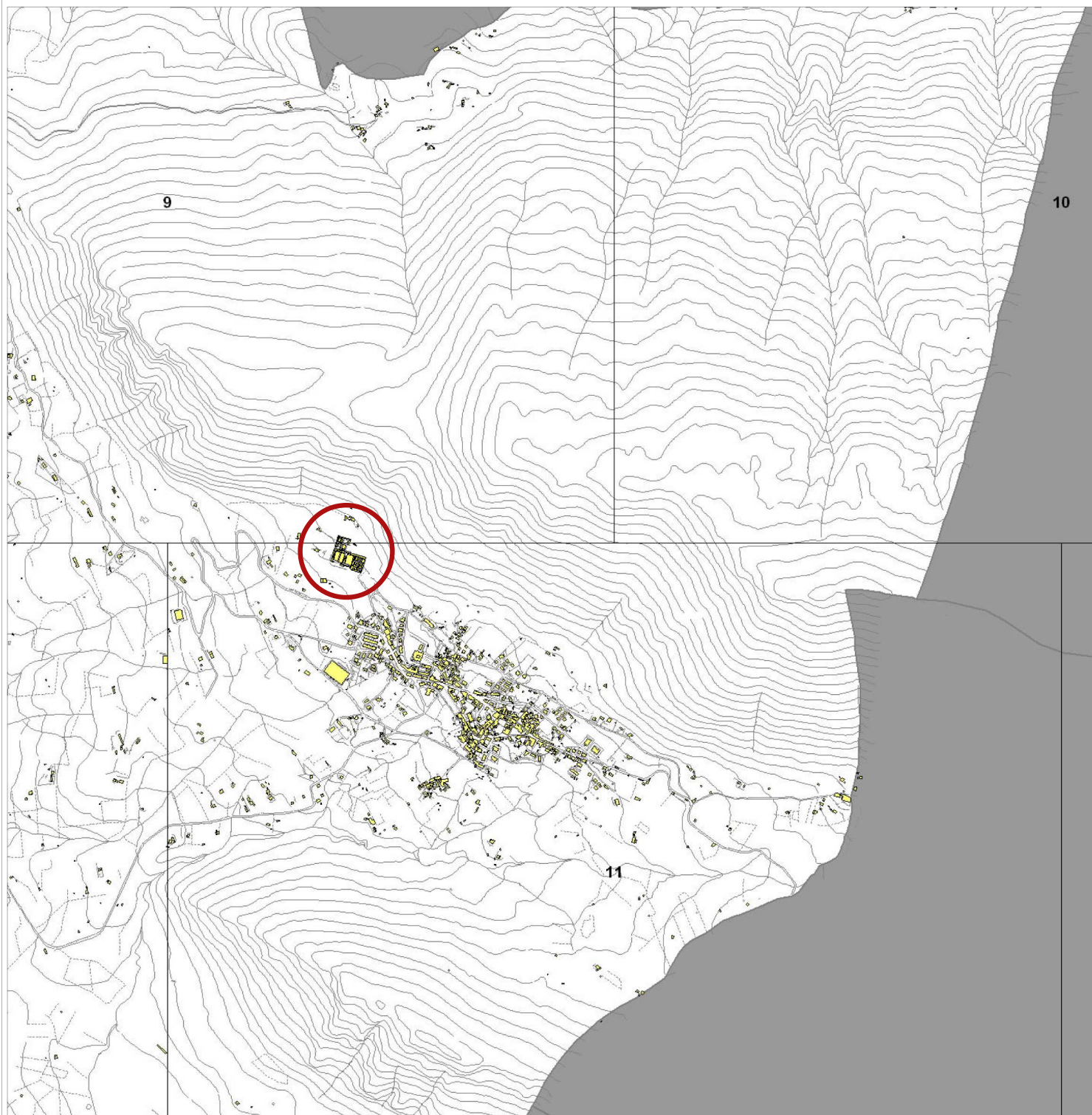
RUP: AREA V ing. Carmine Greco

Approvato:



Comune di Capaccio-Paestum

Assessorato all'Urbanistica



Scala 1:25000

Cartografia volo 2002

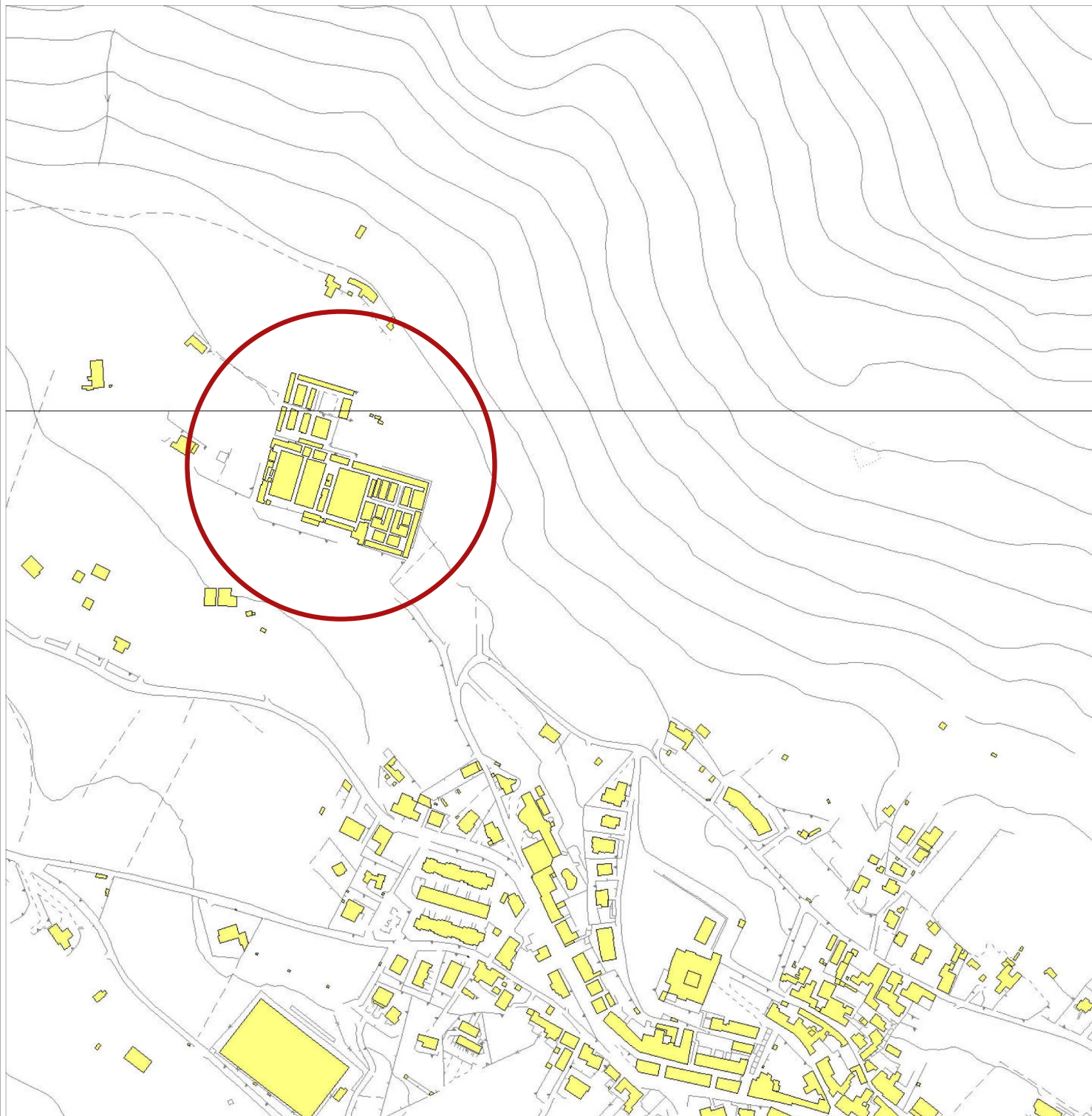
Realizzazione software a cura di:

Risorse Ambientali - Salerno



Comune di Capaccio-Paestum

Assessorato all'Urbanistica



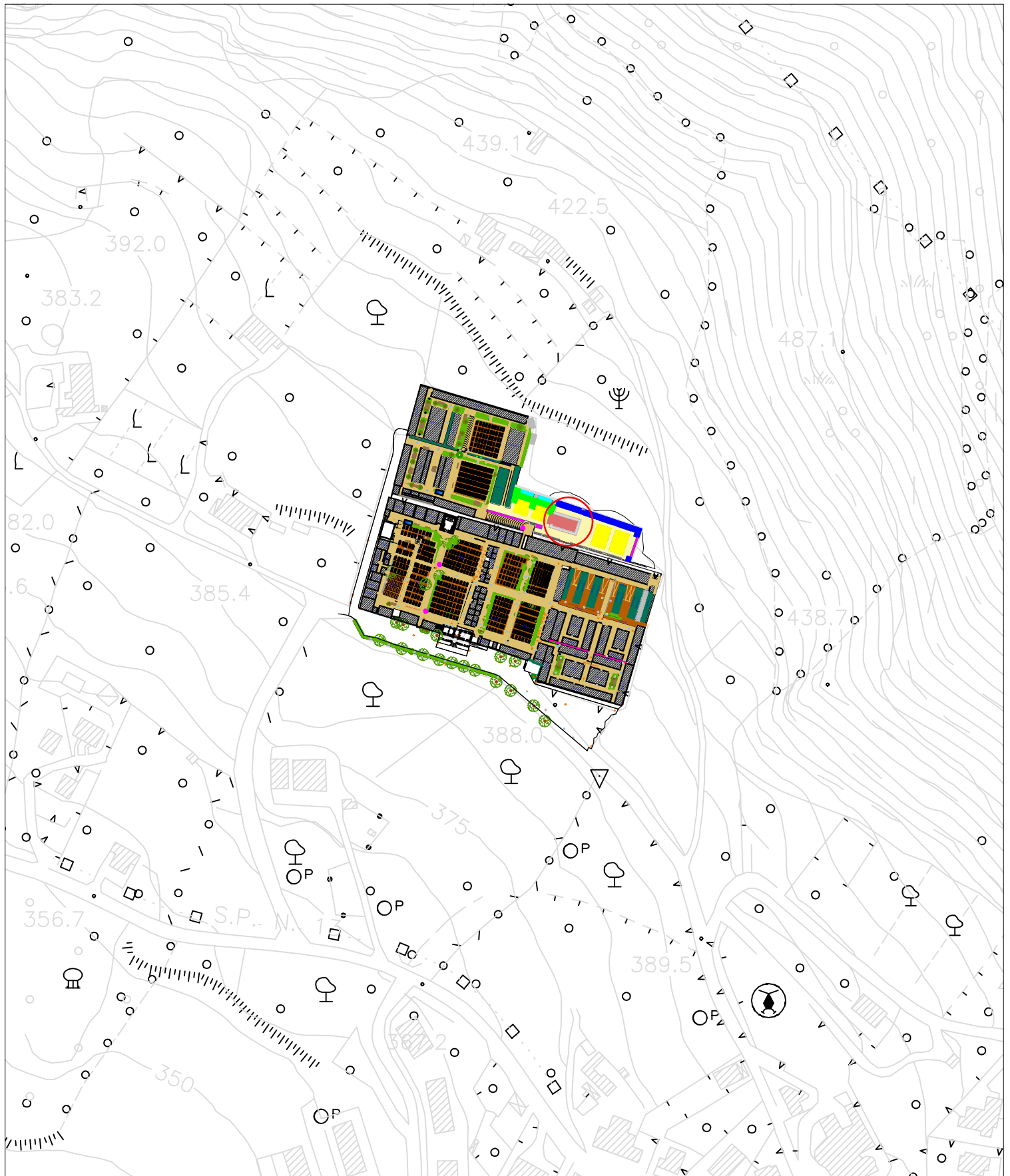
Scala 1:5000

Cartografia volo 2002


Realizzazione software a cura di:

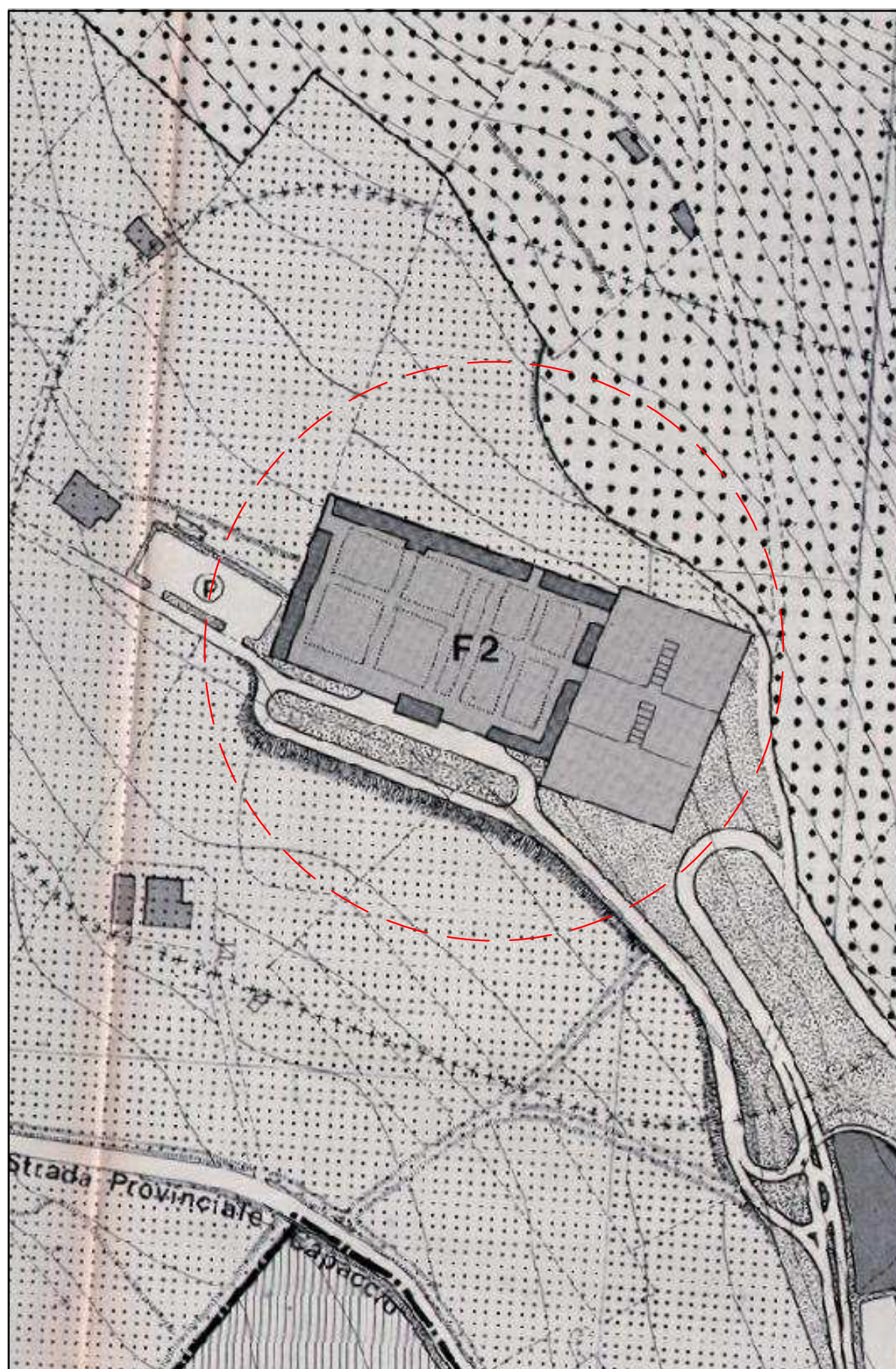
Risorse Ambientali - Salerno

AEROFOTOGRAMMETRICO

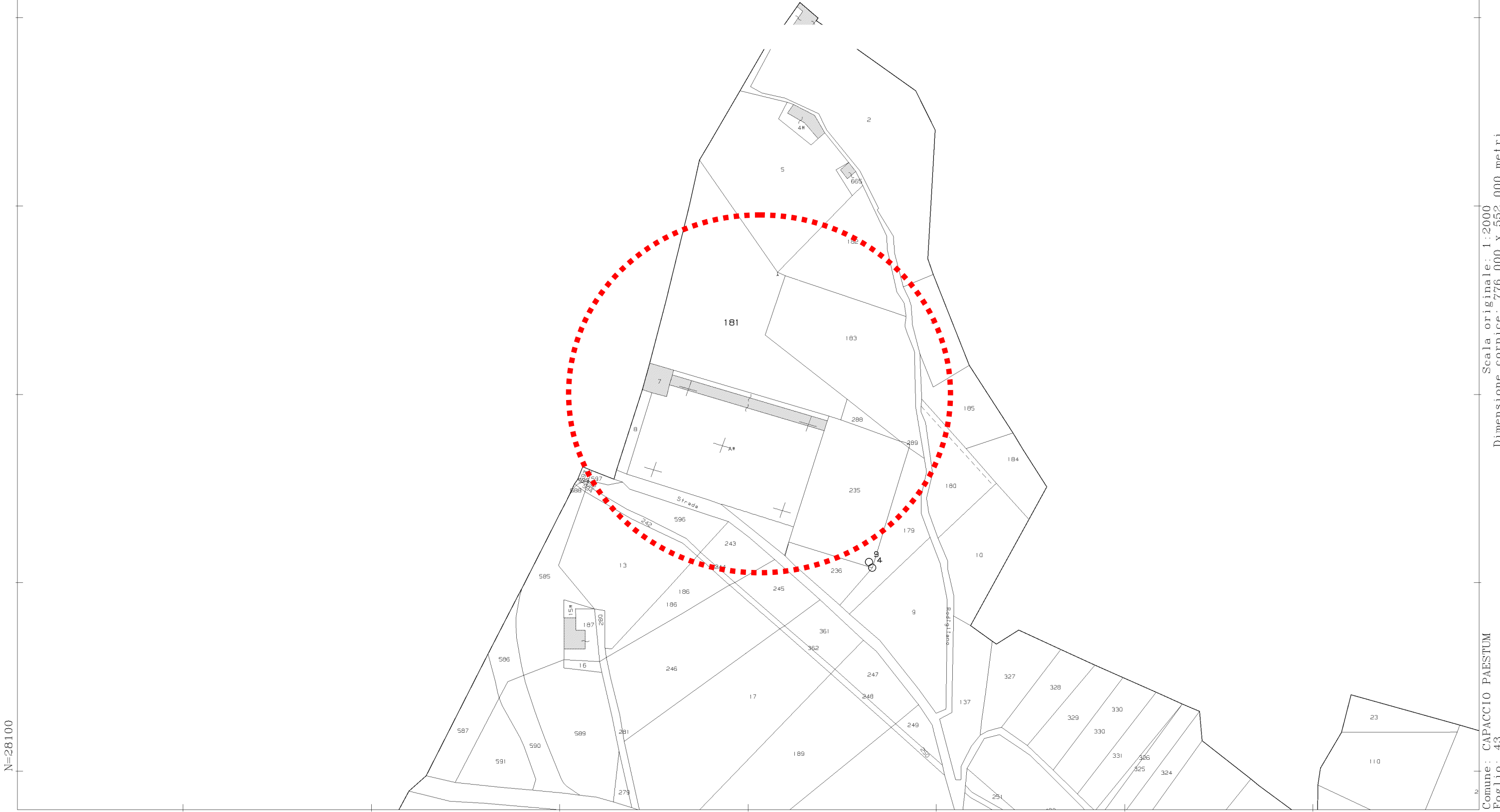


ORTOFOTO





STRALCIO CATASTALE



N=28100

E=18500

1 Particella: 181